

Informasjonsmøte for naboer

Nye Rikshospitalet
26. September 2026

HELSE  SØR-ØST

 OSLO UNIVERSITETSSYKEHUS



Agenda

- OUS HF og HSØ PO – Oppgavefordeling
- Q-tomten
- Helikopter
- Fremdriftsplaner
- Rutine for informasjon og kommunikasjon



To aktører på samme sted – hvem gjør hva?



- Forberedelse til byggestart
 - Midlertidig hovedinngang - pågår
 - Omlegging høyspent - pågår
 - Omlegging infrastruktur Sykehusparken – pågår
 - Beredskapsvei
 - Omlegging av Sognsvannsveien (2024)
 - Riving av sengefløy C1 (2025)
- Byggestart
 - Oppstart grunn og sikringsarbeider bygg J (våren 2024)
 - Oppstart grunn og sikringsarbeider bygg M/N (våren 2025)
- OUS prosjekter i nord
 - Helikopterprosjektet
 - Utvidelse D2/D3
 - Syklotronsenteret (forprosjekt)
- OUS prosjekter i sør
 - Utskifting av kjølemaskiner (KPM)
 - Automatiseringsanlegg (KPM)
 - PET/MR (KPM)
 - Ombygging RMI

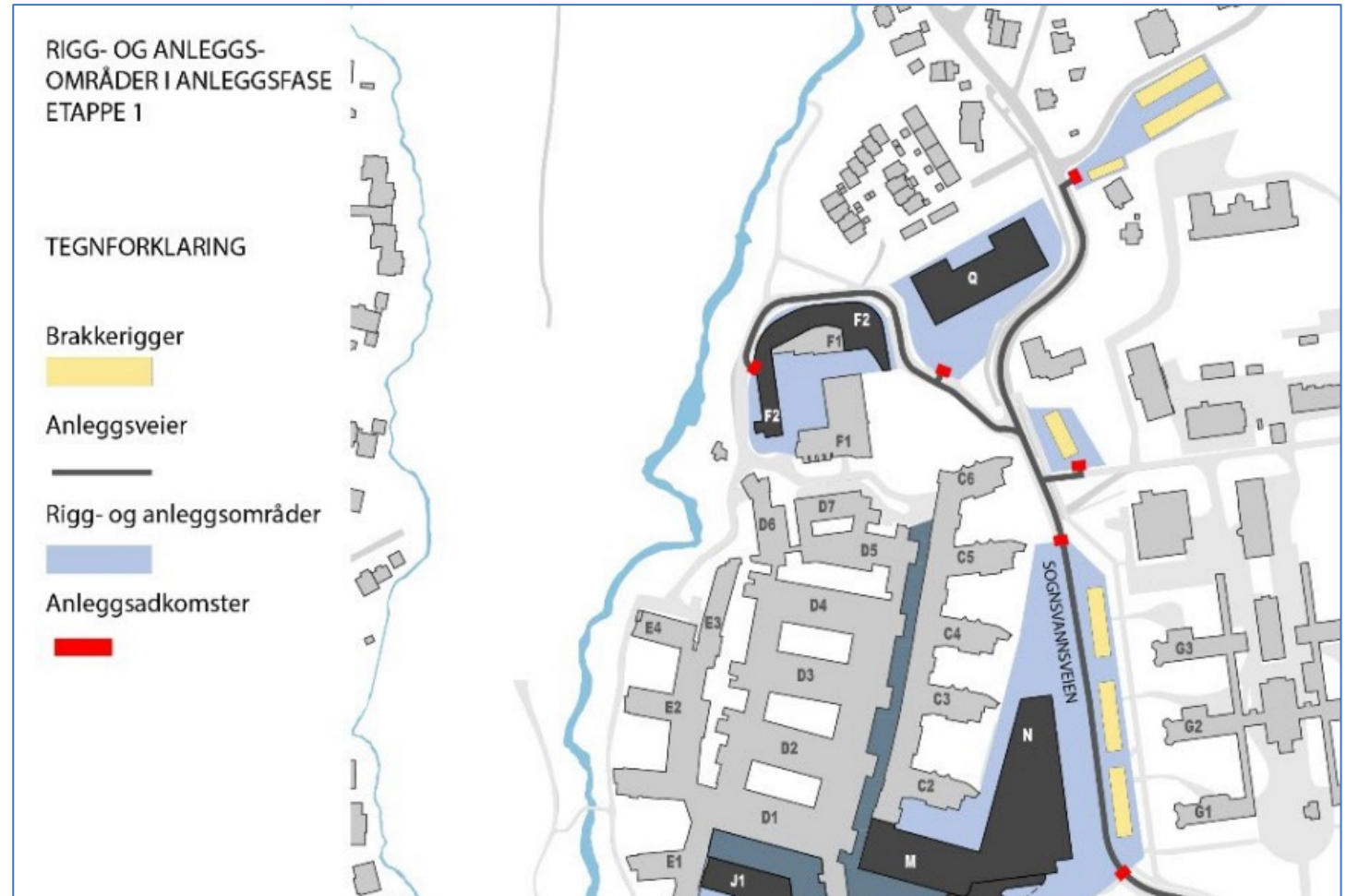
Q-tomten: Praktisk gjennomføring

- Inngjerding av tomten
- Lekeapparater, fotballmål, trampoline – holdes utenfor inngjerdet område inntil ny lekeplass er etablert
- Opprettholde viltkorridor



Q-tomten: Planer for bruk

- Rigg- og lagringsområde, både for drift- og byggearbeider
- Fra anleggsfaserapport til reguleringsplanen



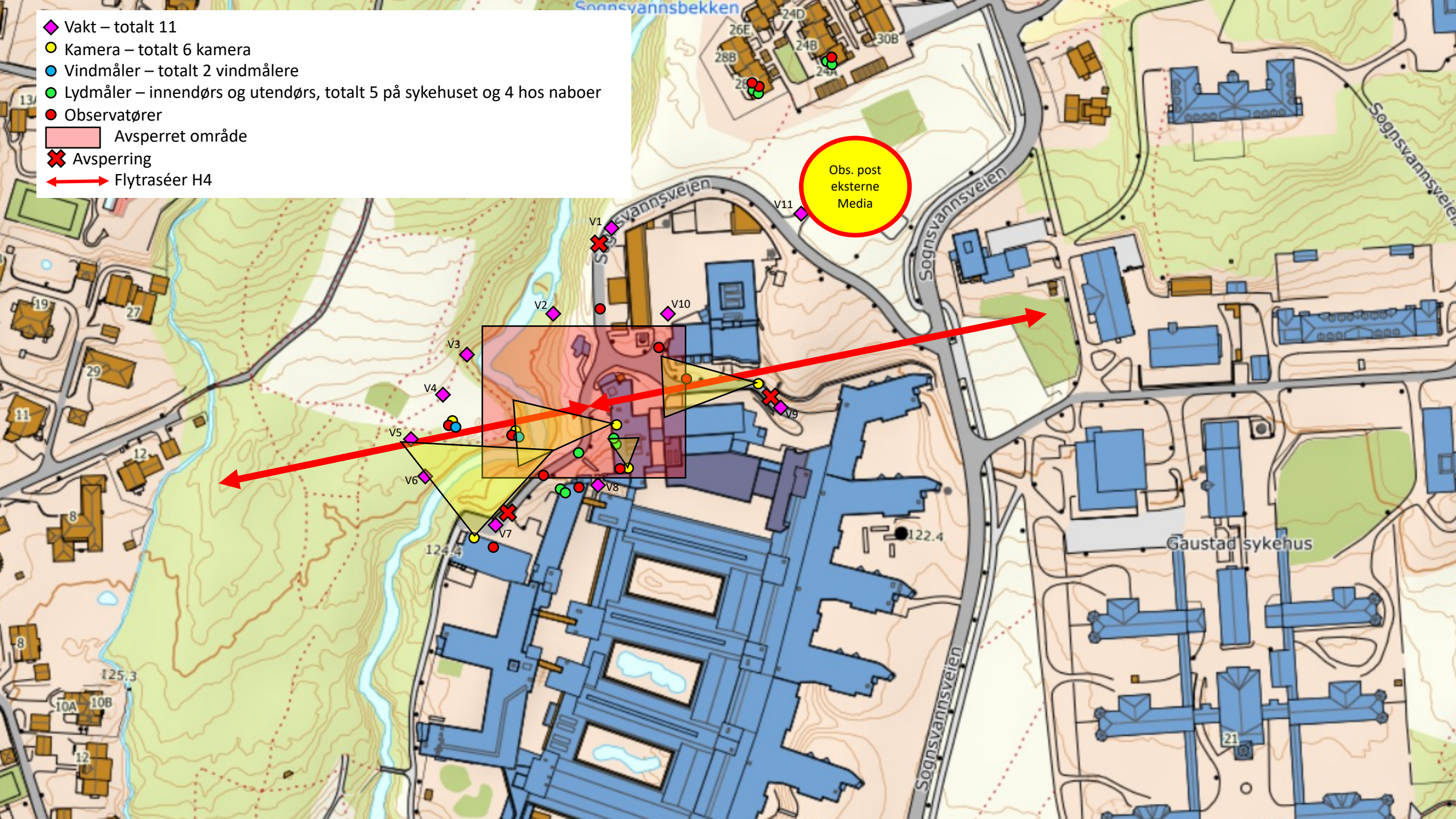
Helikopter – Prøveflyvning

- Prøveflyvning gjennomført tirsdag 26/9 kl. 10.00-12.00
- **Tentativ tidsplan**
 - 10.00: Nytt redningshelikopter AW101 testflyr traséer tilhørende H4 (øst-vest/vest-øst innflygninger).
 - 11.00: Luftambulansen lander på eksisterende landingsplass (nord-sør innflyging, dersom været tillater det). Testflygning av nye traseer tilhørende H4 (øst-vest)
 - 12.00: Dagens redningshelikopter Sea King lander på eksisterende landingsplass (nord-sør innflygning, dersom været tillater det)
- Når ny midlertidig helikopterlandingsplass er etablert, vil nye inn/utflygningstraseer gjelde all helikoptertrafikk til Rikshospitalet

Helikopter – hensikt med prøveflyvning

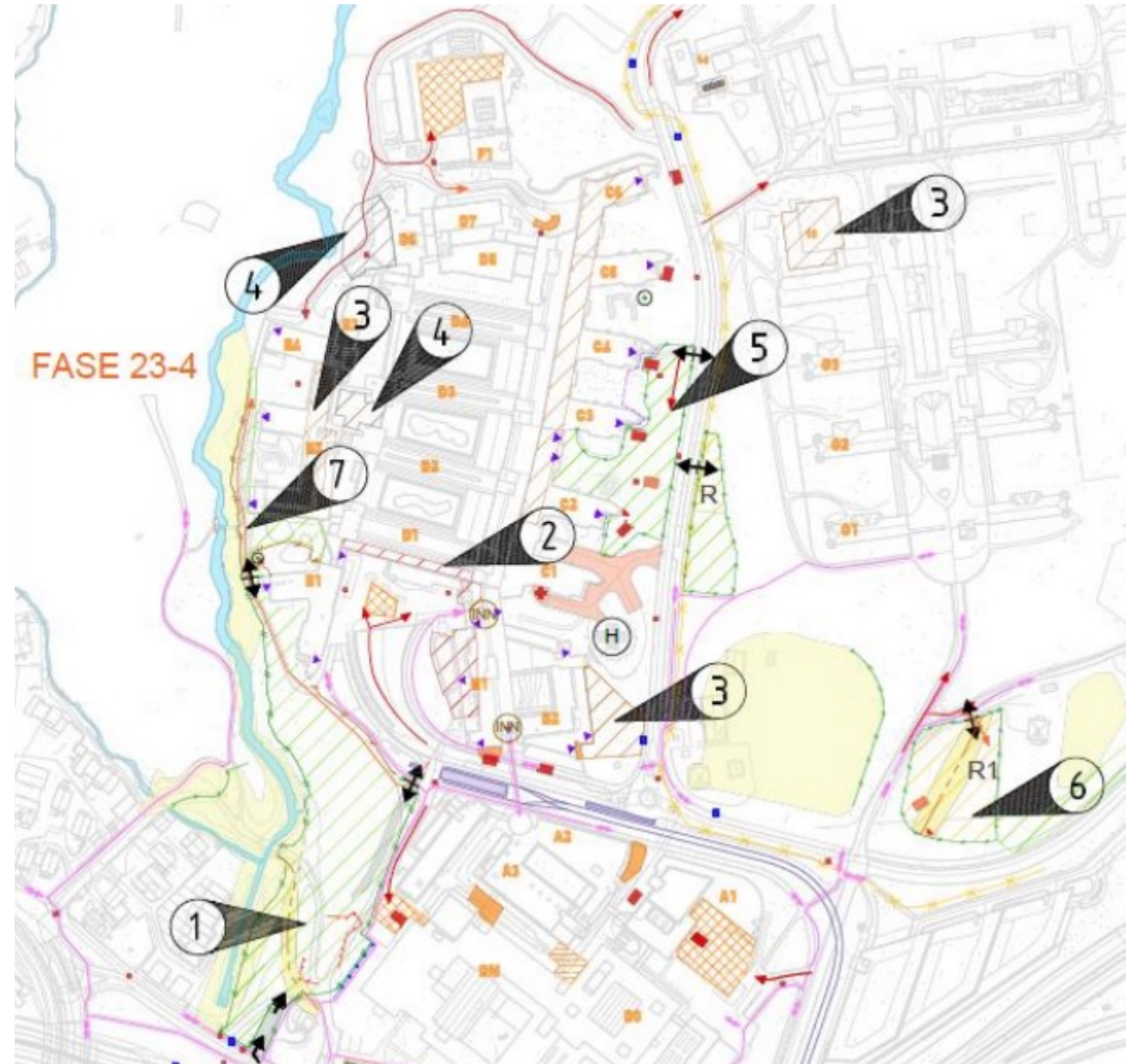
1. Testflygning av nye traséer inn mot ny posisjon H4
2. Måle påvirkning av rotorvind fra AW101 i Gaustadskogen i nærhet av plassering av plattform H4
3. Måle støy fra helikoptre på sykehusets områder og naboer i rød støysone
4. Måle støy på fra ulike helikoptertyper (AW101, Sea King og Luftambulansen) og se på differansen mellom dagens situasjon og planlagt fremtidig situasjon (H4).

- ◆ Vakt – totalt 11
- Kamera – totalt 6 kamera
- Vindmåler – totalt 2 vindmålere
- Lydmåler – innendørs og utendørs, totalt 5 på sykehuset og 4 hos naboer
- Observatører
- Avsperrt område
- ✗ Avsperring
- ↔ Flytraséer H4



Fremdriftsplaner - hovedprosjektet Nye Rikshospitalet

- Omlegging høyspentkabel – pågår
- Midlertidig forplass 1 – under etablering
- Omlegging Sognsvannsveien – sommer 2024
- Bygg M og N – fra 2025



Fremdriftsplaner – Rokade C1

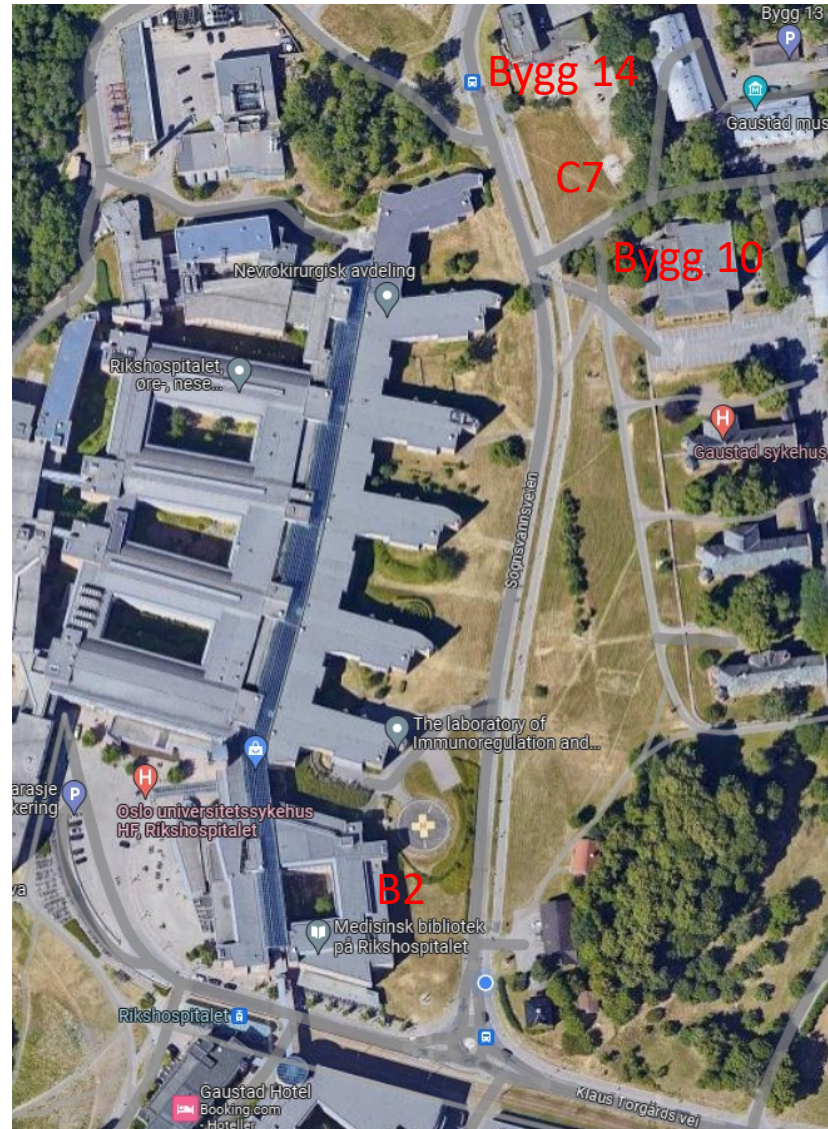
- Sengeposter og akuttmottak – nedenfor midl. helikopterplattform
- Modulbygg tak C
- Bygg 14



Fremdriftsplaner – Rokade C1

- Bygg 10

- Bygg B2 –
Dialyse,
prøvetakning og
midlertidig
hovedinngang



Fremdriftsplaner – Rokade C1

- Modulbygg C7




Rutine for informasjon

Prosjektene skal legge til rette for god informasjonsflyt mot naboer og andre berørte i området. En viktig del av dette er:

- informasjon om oppstart av nye arbeider
- informasjon om arbeider av støyende karakter
- informasjon om arbeider utenom normal arbeidstid
- informasjon av arbeider som medfører omlegging av trafikk
- informasjon om andre forhold som kan være til ulempe for berørte i området

Kommunikasjonskanaler

- Prosjektsiden til Nye Rikshospitalet hos HSØ.no
- Digitalt nyhetsbrev
- SMS-varsling
- Åpne informasjonsmøter
- Direkte kontakt med eller besøk hos naboer



Kontakt

hso.prosjektorganisasjon@sykehusbygg.no / rhbyggeplass@ous-hf.no

Nytt informasjonsmøte for naboer og andre interessenter **24. oktober kl. 17.30**

Rikshospitalet B: Rødt Auditorie

Spørsmål

?

